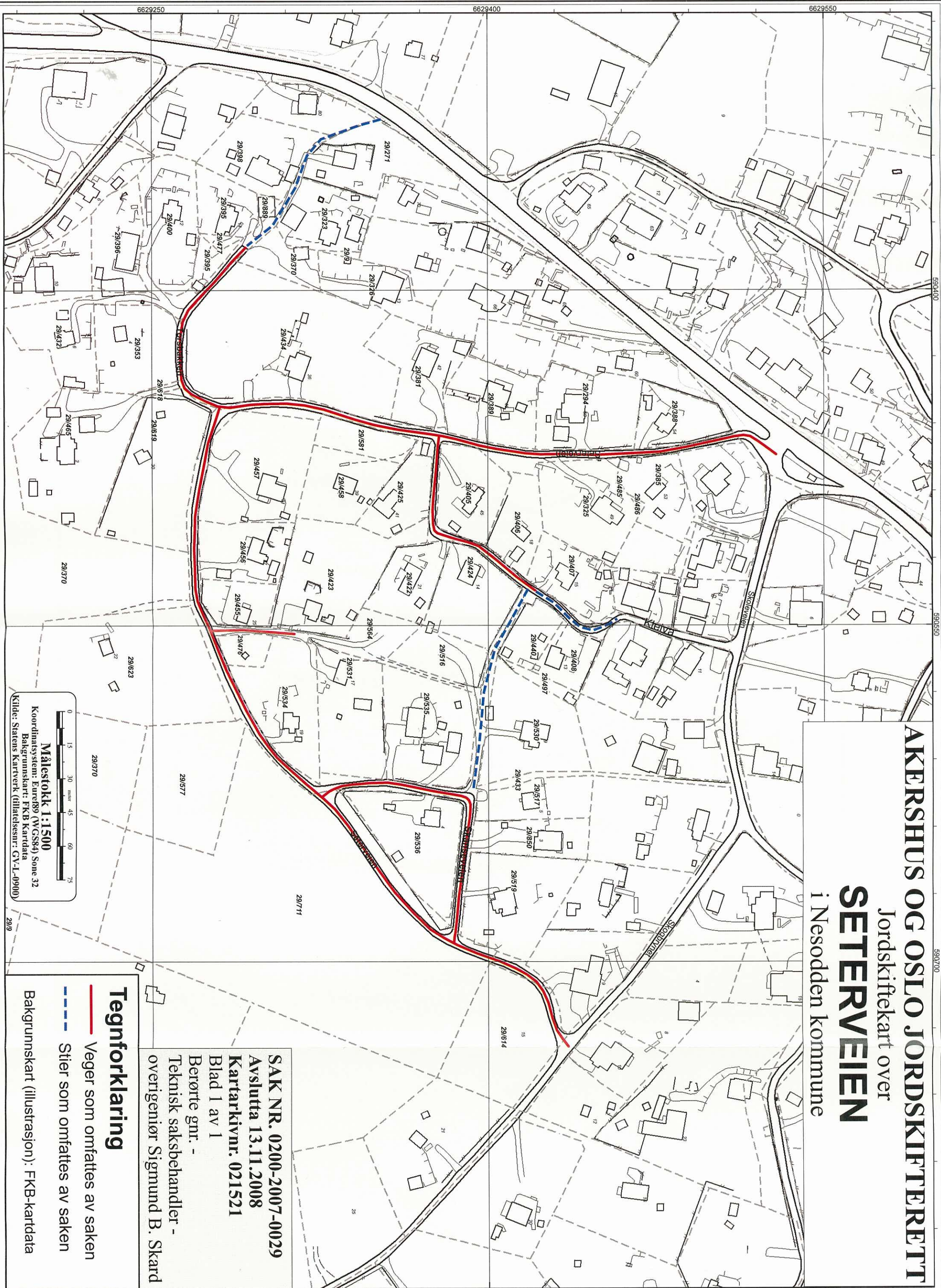





AKERSHUS OG OSLO JORDSKIFTERETT

Jordskiftekart over
SETERVEIEN
i Nesodden kommune



SAK NR. 0200-2007-0029
Avslutta 13.11.2008
Kartarkivnr. 021521
Blad 1 av 1
Berørte gnr. -
Teknisk saksbehandler -
overingeniør Sigmund B. Skard

Tegnforklaring

-  Veger som omfattes av saken
-  Stier som omfattes av saken
-  Bakgrunnskart (illustrasjon): FKB-kartdata

Målestokk 1:1500
Koordinatsystem: Eurne99 (WGS84) Sone 32
Bakgrunnskart: FKB Kartdata
Kilde: Statens Kartverk (filatidsenr.: GV-L-0900)